



АДМИНИСТРАЦИЯ ГОРОДА ПЕРМИ
ДЕПАРТАМЕНТ ЗЕМЕЛЬНЫХ ОТНОШЕНИЙ

Сибирская ул., д. 15, Пермь, 614000, тел. (342) 212-46-78, факс 212-41-51
e-mail: dzo@gorodperm.ru, <http://www.gorodperm.ru>

**РАЗРЕШЕНИЕ
на размещение объекта**

№ 2101-44-763 от 26 МАЙ 2022

Департамент земельных отношений Администрации города Перми в соответствии с пунктом 3 ст. 39.36 Земельного кодекса Российской Федерации, Положением о порядке и условиях размещения объектов на землях или земельных участках, находящихся в государственной или муниципальной собственности, на территории Пермского края без предоставления земельных участков и установления сервитутов, публичного сервитута, утвержденным Постановлением Правительства Пермского края от 22 июля 2015 г. № 478-п, заявлением от 17 мая 2022 г. № 21-01-06-4299.

разрешает АО «Газпром газораспределение Пермь» (ИНН 5902183841, ОГРН 1025900512670, место нахождения: 614000, г. Пермь, ул. Петропавловская, д. 43).

размещение объекта: газопровод давлением до 1,2 Мпа, для размещения которого не требуется разрешения на строительство, к жилому дому по адресу: Пермский край, г.о. Пермский, г. Пермь, ул. Ореховая, з/у 91.

на землях: государственная собственность на которые не разграничена

местоположение: Пермский край, г.о. Пермский, г. Пермь, ул. Ореховая, з/у 91.

разрешение выдано на срок: 11 месяцев.

способ размещения объекта: подземный.

Дополнительные условия размещения:

Территория, согласно схеме, расположена в зоне с особыми условиями использования территорий: приаэродромная территория аэродрома аэропорта Большое Савино.

АО «Газпром газораспределение Пермь»:

1. Соблюдать Правила использования воздушного пространства, установленные постановлением Правительства Российской Федерации от 11 марта 2010 г. № 138 «Об утверждении Федеральных правил использования воздушного пространства Российской Федерации».

В соответствии с пунктом 7(2) Положения о порядке и условиях размещения объектов на землях или земельных участках, находящихся в государственной или муниципальной собственности, на территории Пермского края без предоставления земельных участков и установления сервитутов, публичного сервитута, утвержденного постановлением Правительства Пермского края от 22 июля 2015 г. № 478-п, представить в департамент земельных отношений в течении 1 месяца с момента размещения объектов материалы

контрольной геодезической съемки размещенных объектов на бумажном и электронном носителях на безвозмездной основе.

В соответствии со статьей 20¹ Закона Пермского края от 14 сентября 2011 г. № 805-ПК «О градостроительной деятельности в Пермском крае» АО «Газпром газораспределение Пермь»:

1. Не позднее, чем за 10 рабочих дней до начала строительства и реконструкции безвозмездно передать в департамент градостроительства и архитектуры администрации города Перми один экземпляр копий разделов проектной документации, предусмотренных пунктом 1 части 12 статьи 48 Градостроительного кодекса Российской Федерации.

2. В течение 10 рабочих дней после окончания работ по строительству, реконструкции безвозмездно передать в департамент градостроительства и архитектуры администрации города Перми схему, отображающую расположение объекта и сетей инженерно-технического обеспечения, подписанную АО «Газпром газораспределение Пермь», с приложением текстового и графического описания местоположения границ охранной и санитарно-защитной зоны, перечень координат характерных точек границ такой зоны.

Приложение: схема предполагаемых к использованию земель или части земельного участка на 1 л. в 1 экз.

И.о. начальника отдела предоставления
земельных участков по работе
с юридическими лицами



Н.Н. Борцова

Схема предполагаемых к использованию земель или части земельного участка

Объект: Газопровод давлением до 1.2 Мпа. для размещения которого не требуется разрешения на строительство к жилому дому по адресу: Российская Федерация, Пермский край, г.о. Пермский, г. Пермь, ул. Ореховая, з/у 91;

Местоположение: Российская Федерация, Пермский край, г.о. Пермский, г. Пермь, ул. Ореховая;

Площадь земель или части земельного участка: 439 м²;

Категория земель: земли населенных пунктов;

Вид разрешенного использования: -

Система координат МСК59

Каталог координат, м

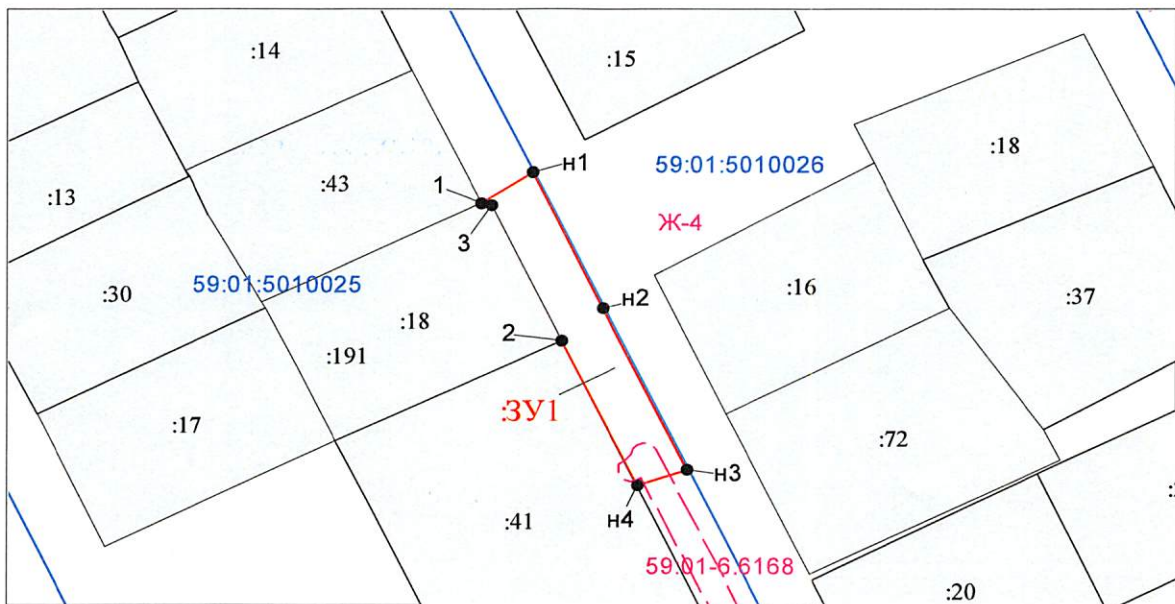
№ точки границ	X	Y
1	508786,48	2241567,30
n1	508791,51	2241575,32
n2	508769,03	2241586,13
n3	508741,76	2241599,43
n4	508739,19	2241591,62
2	508763,53	2241579,86
3	508786,04	2241568,99
1	508786,48	2241567,30

Описание границ смежных землепользователей:

Граница 1-н4- земли общего пользования;






Граница н4-2 - земельный участок 59:01:5010025:41;

Граница 2-1 - земельный участок 59:01:5010025:191.



Масштаб 1:1000

Условные обозначения:

- | | |
|-------------------------------------------------------------------------------------|---------------------------------------------------------------------------------------------------------|
|  | Граница охранных и территориальных зон |
|  | Существующая часть границы, сведения о которой достаточны для определения её местоположения |
|  | Характерная точка границы, сведения о которой позволяют однозначно определить ее положение на местности |
| :17 | Кадастровый номер земельного участка |
|  | Граница кадастрового деления |
| 59:01:4011330 | Номер кадастрового квартала по сведениям ГКН |
| n1 | Обозначение характерной точки границ |
|  | Граница образуемого земельного участка |
| :3У1 | Обозначение образуемого земельного участка |
| Ж-4 | Обозначение территориальной зоны |
| 59.01.2.210 | Обозначение охранной зоны |

Заявитель: АО "Газпром газораспределение Пермь" по доверенности А.К. Порубов

(подпись, расшифровка подписи)

МП (для юридических лиц и индивидуальных предпринимателей)